

# UNIVERSITATEA DE STAT DIN MOLDOVA

Centrul de Arheologie „Ion Niculiță”

Cercetare realizată în cadrul proiectului Program de Stat (2020-2023)  
20.80009.1606.14 „Patrimoniul arheologic din epoca fierului în  
regiunea Nistrului Mijlociu și bazinul râului Cogâlnic: cercetare  
interdisciplinară și valorificare științifică”

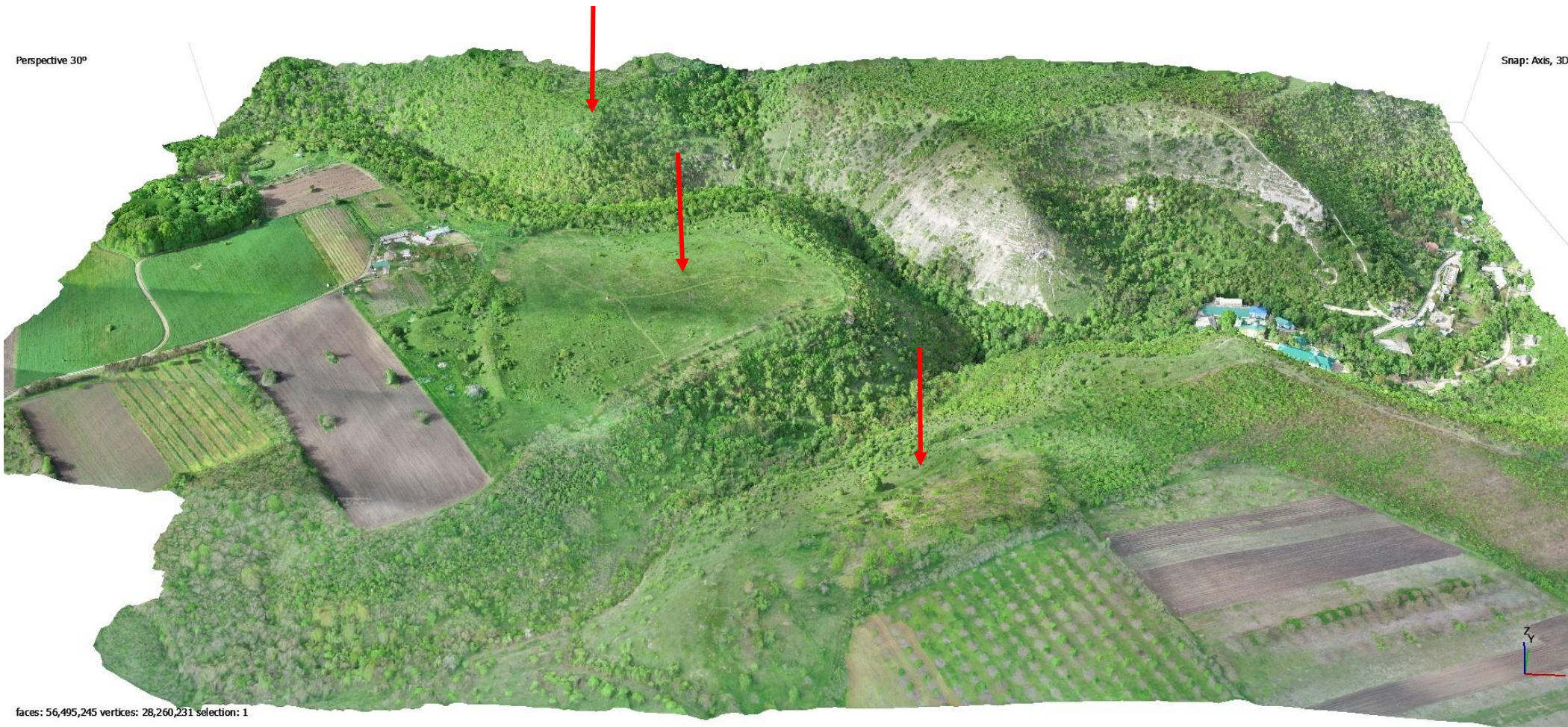
## Prospecțiuni aeriene la siturile arheologice din regiunea Nistrului Mijlociu



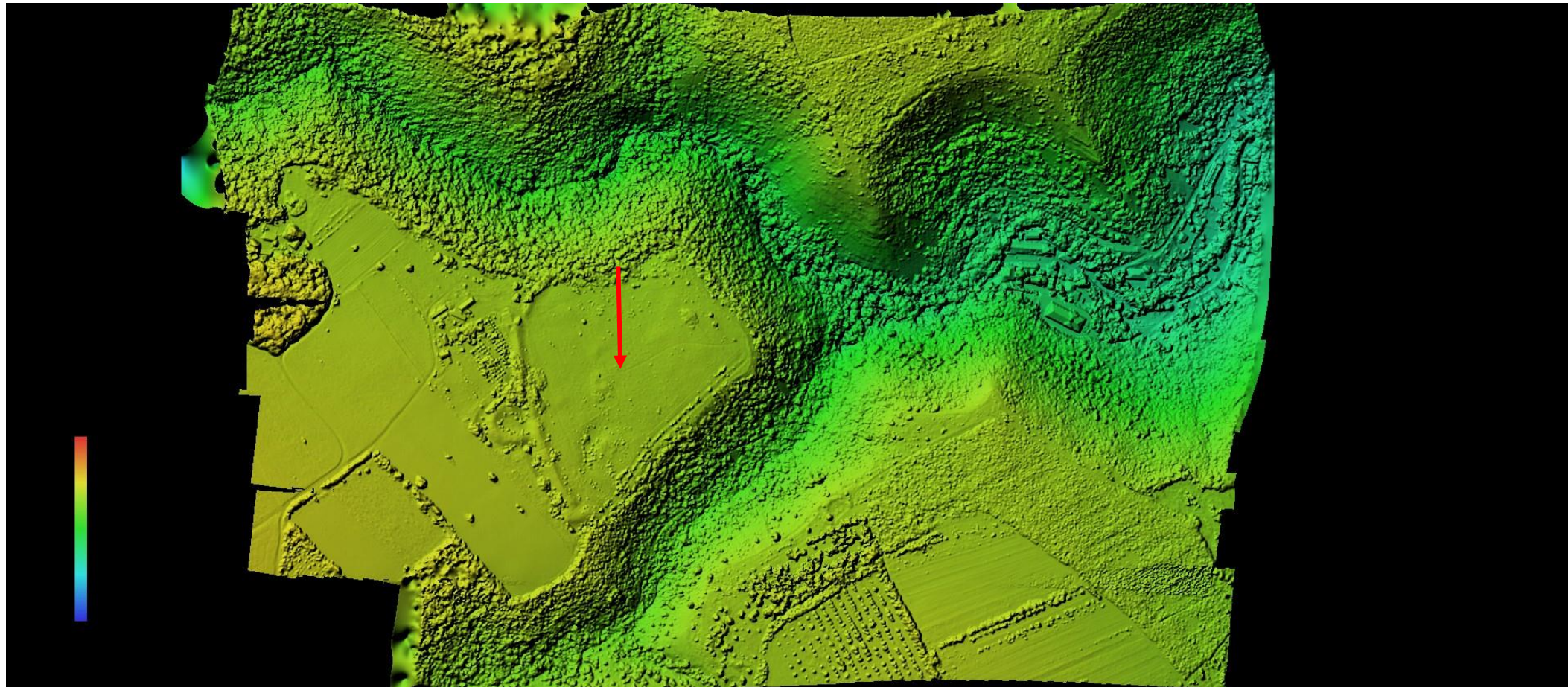
## Fotografii oblice. Microzona Saharna




# Model 3D pentru microzona Saharna. Locul amplasării cetăților getice Saharna Mare, Saharna Mică, Saharna „La Șanț”



## Modelul digital al suprafeței (DEM) pentru fortificația Saharna Mare (sec. IV-III a. Chr.)



## Bazinul râului Ciorna. Fotografie oblică



Locul amplasării cetății getice Glinjeni „La Șanț”

## Bazinul râului Ciorna. Fotografie oblică (2023)



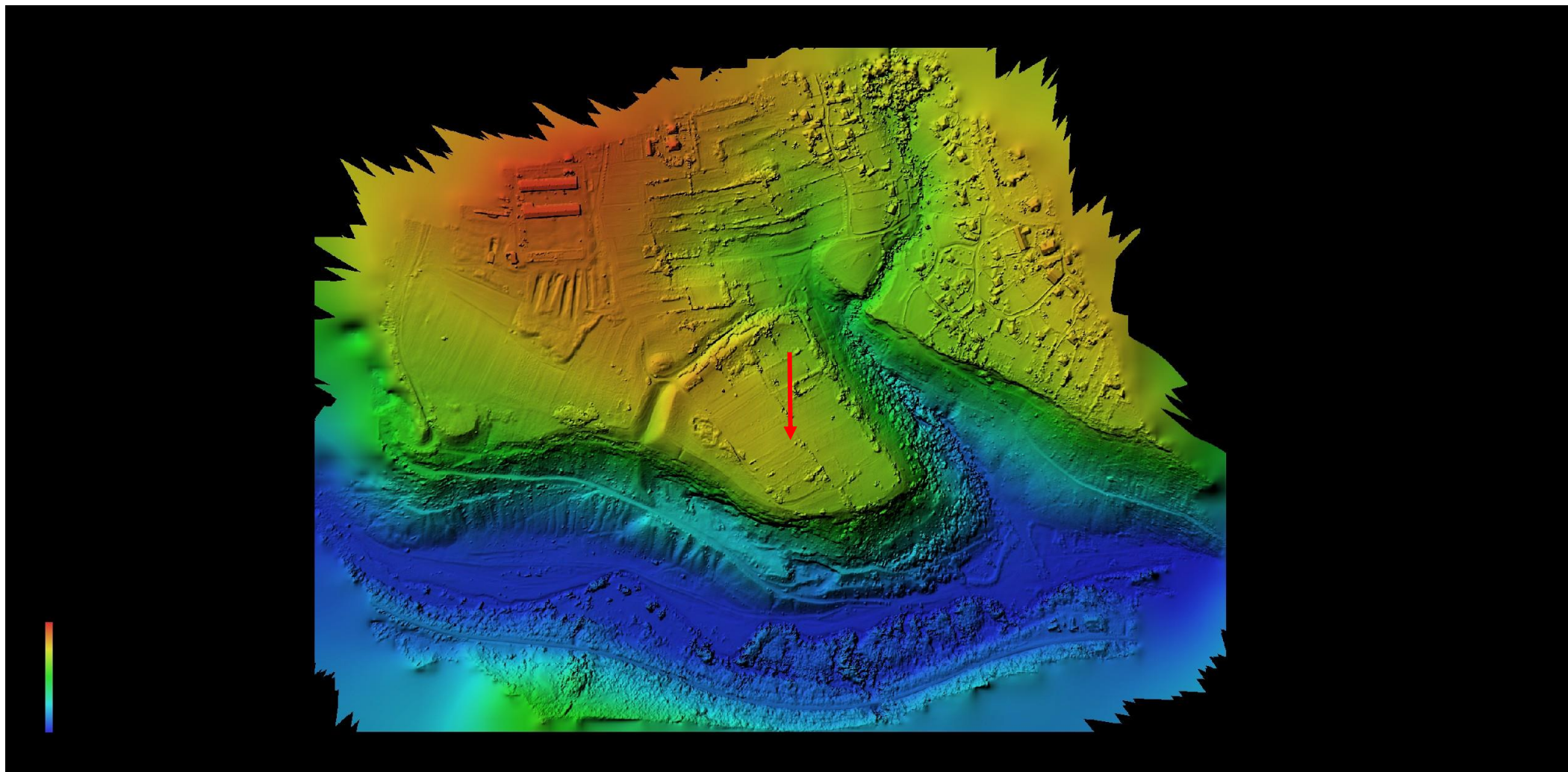
Locul amplasării cetății getice Glinjeni „La Șanț”

**Model 3D pentru bazinul râului Ciorna. Locul amplasării cetății getice Glinjeni „La Șanț”**





## Modelul digital al suprafeței (DEM) pentru fortificația Glinjeni „La Șanț”




## Fotografii oblice. Microzona Horodiște-Țipova



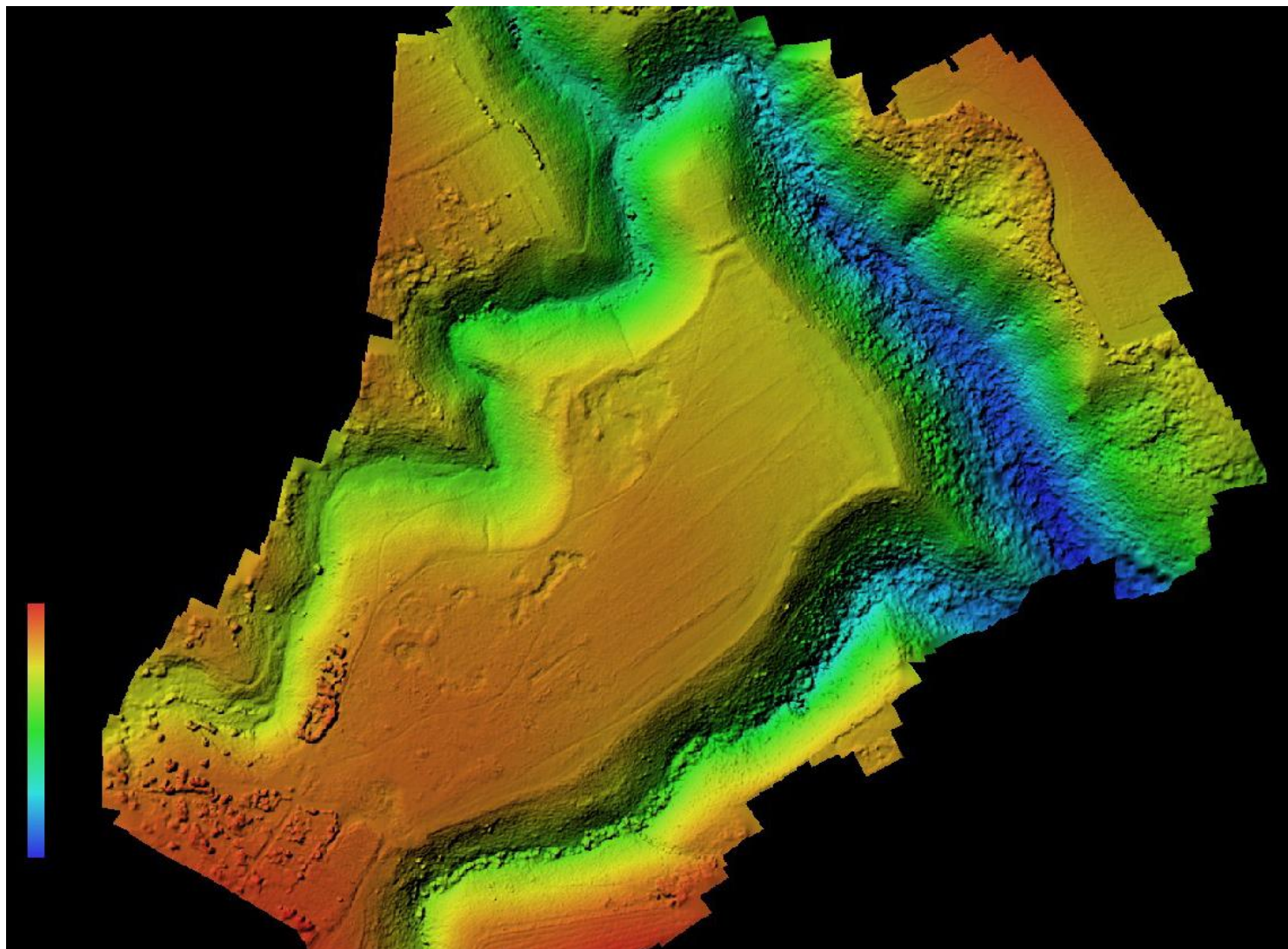
## Fotografii oblice. Microzona Horodiște-Țipova



# Model 3D pentru microzona Horodiște. Locul amplasării cetăților Horodiște „La Șanț” și Horodiște „La Cot” (2021)

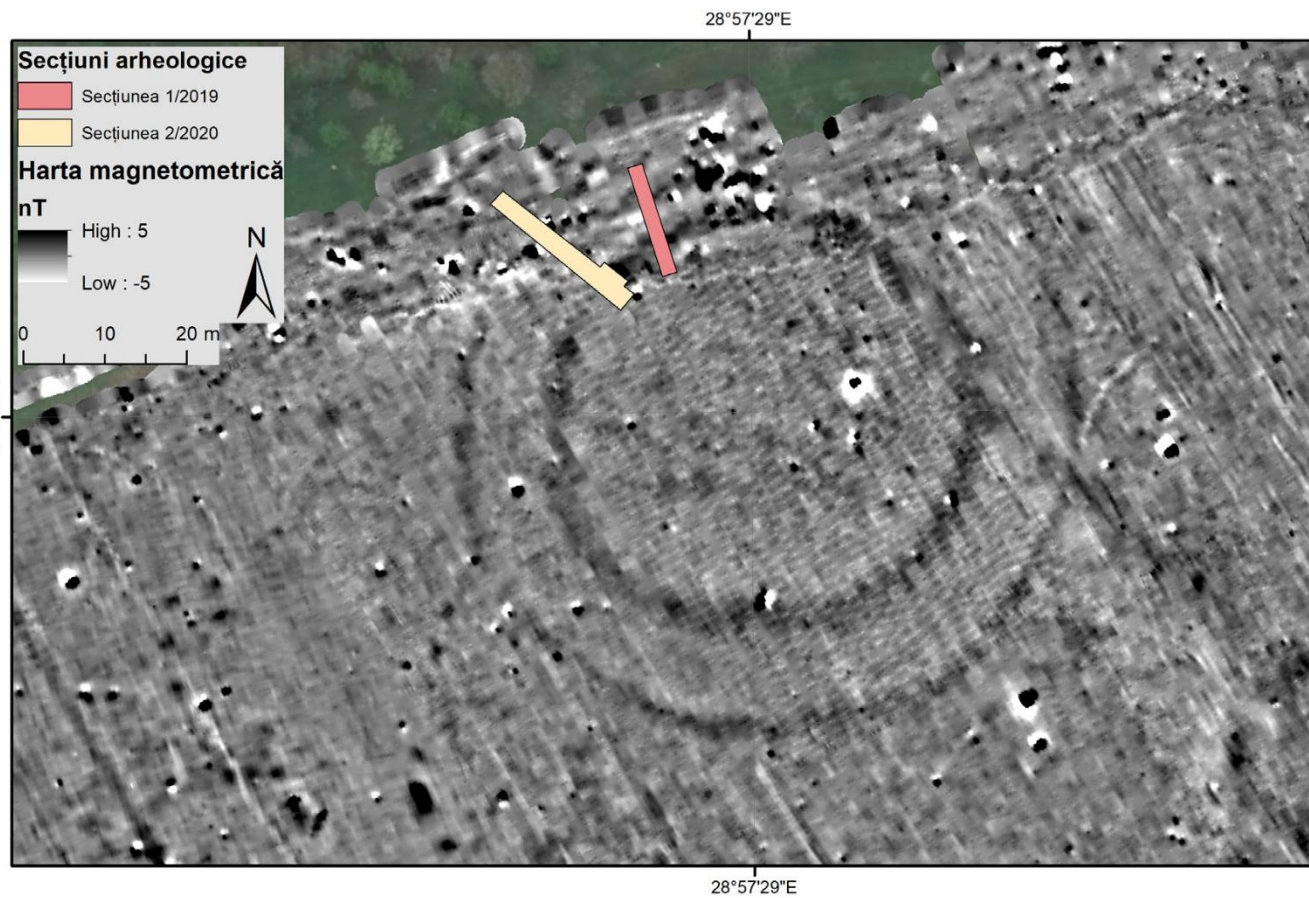


**Modelul digital al suprafeței (DEM) pentru situl Horodiște (sec. X-III a. Chr.)**

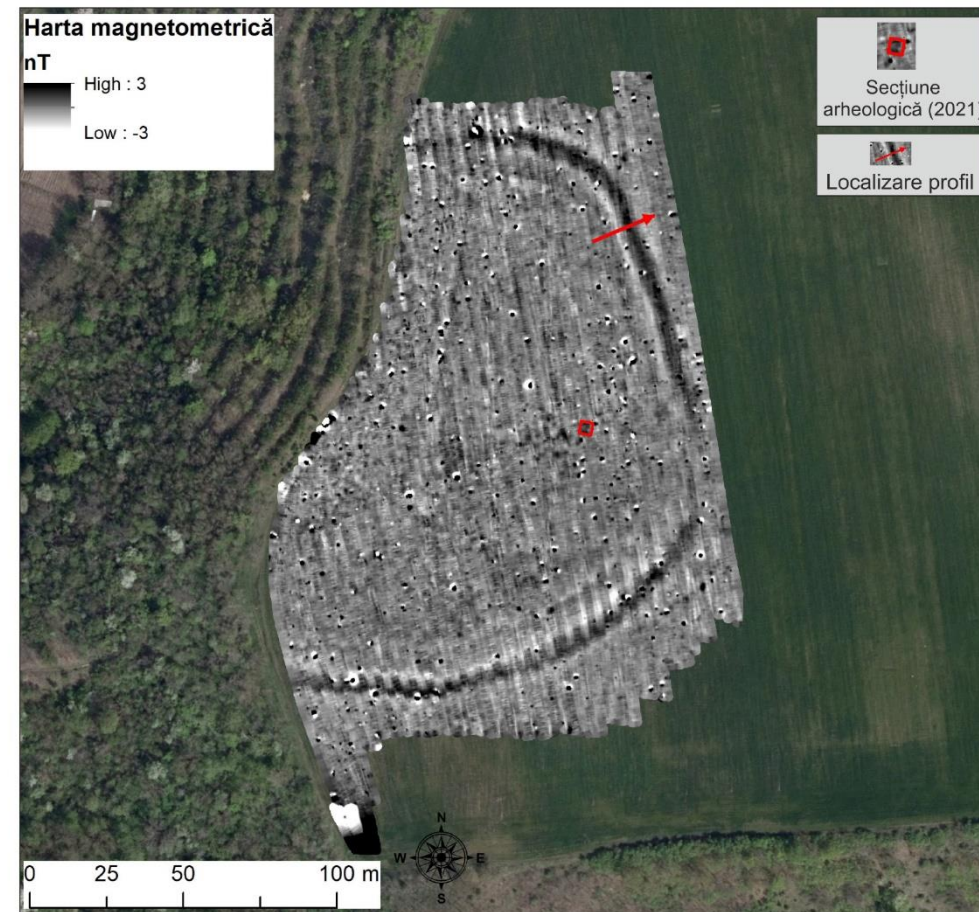


# Prospecțiuni geofizice la siturile arheologice din regiunea Nistrului Mijlociu





Harta magnetometrică a sitului Saharna „Rude” (sec. X-IX a. Chr.)



Harta magnetometrică a sitului Cogâlniceni (sec. IV-III a. Chr.)

## Cercetări la siturile arheologice din regiunea Nistrului Mijlociu



Cercetări arheologice la așezarea Saharna „Țiglău” (sec. IX-IX a. Chr.)





Cercetări arheologice la așezarea Saharna „Țiglău” (sec. IX-IX a. Chr.)



Cercetări arheologice la așezarea Saharna „Țiglău” (sec. IX-IX a. Chr.)



Cercetări arheologice la valul cetății getice  
Horodiște „La Șanț”





Cercetări arheologice la valul cetății getice Horodiște „La Șanț”

# Organizarea de conferințe științifice

UNIVERSITATEA DE STAT DIN MOLDOVA / MOLDOVA STATE UNIVERSITY  
CENTRUL DE ARHEOLOGIE „ION NICULIȚĂ” / “ION NICULIȚĂ” CENTER FOR ARCHAEOLOGY

COLLOQUIUM-UL DE VARĂ DE LA SAHARNA

## Descoperiri vechi și abordări noi

în arheologia epocii fierului  
din spațiul tiso-nistrean

Saharna, 28 iulie - 31 iulie 2022



SAHARNA SUMMER COLLOQUIUM

## Old discoveries and new approaches

to the Archaeology of the Iron Age  
in the Tisa-Dniester area

Saharna, July 28<sup>th</sup> - July 31<sup>st</sup> 2022

Chișinău-Saharna 2022

UNIVERSITATEA DE STAT DIN MOLDOVA / MOLDOVA STATE UNIVERSITY  
CENTRUL DE ARHEOLOGIE „ION NICULIȚĂ” / “ION NICULIȚĂ” CENTER FOR ARCHAEOLOGY

COLLOQUIUM-UL DE VARĂ DE LA SAHARNA

## Artefacte, tehnologii și materii prime

în spațiul tiso-nistrean  
în epoca fierului

Saharna, 27 iulie - 30 iulie 2023



SAHARNA SUMMER COLLOQUIUM

## Artifacts, Technology and Raw Material

in the Tisa-Dniester area  
in the Iron Age

Saharna, July 27<sup>th</sup> - July 30<sup>th</sup> 2023

Chișinău-Saharna 2023



## Participarea la manifestări științifice internaționale



Al XX-lea Congres mondial al Uniunii Internaționale de Științe Pre și Protoistorice, cu genericul „Interdisciplinaritate în arheologie”  
5-9 septembrie 2023, Timișoara (România)

# Humboldt-Kolleg:

„Kommunikation, Mobilität und Handel während  
der vorrömischen Eisen- und frühen Römischen Kaiserzeit  
in Mittel- und Osteuropa“

Communication, mobility, and trade during the Pre-Roman  
Iron and Early Roman Age in Central and Eastern Europe

Lublin, 19.-21.04.2023



Unterstützt von / Supported by

Alexander von Humboldt  
Stiftung / Foundation







Conferința științifică internațională  
„Arheologie interdisciplinară. Metode, studii, rezultate”  
(14-16 august 2023, Orheiul Vechi)